

Wintersportbericht

Letzte Änderung: 18.05.2020 08:33 Uhr

Tagestipp

Auf Anordnung des Kantons Graubünden sind alle Anlagen und Restaurants im Skigebiet geschlossen
Die Wintersaison 19/20 ist beendet - wir freuen uns auf die nächste Saison mit Ihnen! Alles Gute & bleiben Sie gesund!

Wetter heute

Schnee Tal / Mitte / Berg: 10 / 100 / 120 cm

Neuschnee Tal / Mitte / Berg: 0 / 0 / 2 cm

Vormittag

Nachmittag

Letzter Schnee Tal / Berg: 10.03.2020 / 13.03.2020

Temperatur Berg (Motta Naluns): -5 °C



Wetterprognose

Dienstag, 19.05.2020



-6 °C

Mittwoch, 20.05.2020










-4 °C

Donnerstag, 21.05.2020



-2 °C







Anlagen: 0 von 12 Anlagen in Betrieb

| | | | |
|---|---|---|---|
|  <input type="radio"/> Motta Naluns |  <input type="radio"/> Mot da Ri |  <input type="radio"/> Champatsch I |  <input type="radio"/> Zauberteppich I |
|  <input type="radio"/> Ftan |  <input type="radio"/> Salaniva |  <input type="radio"/> Champatsch II |  <input type="radio"/> Zauberteppich II |
|  <input type="radio"/> Naluns |  <input type="radio"/> Prui |  <input type="radio"/> Clünas |  <input type="radio"/> Zauberteppich III |
|  <input type="radio"/> Kinderland Motta Naluns |  <input type="radio"/> Rachöгна | | |


Pisten

| | | | |
|---|---|--|---|
| <input type="radio"/> 04 Rachöгна | <input type="radio"/> 06 Naluns | <input type="radio"/> 07 Nevin Galmarini | <input type="radio"/> 08 Planta |
| <input type="radio"/> 11 Natèas | <input type="radio"/> 12 Prui | <input type="radio"/> 13 Jonvrai | <input type="radio"/> 14 Spi FIS |
| <input type="radio"/> 15 Schlivera | <input type="radio"/> 16 Clünas | <input type="radio"/> 17 Mot | <input type="radio"/> 18 Siert |
| <input type="radio"/> 19 Muntanella | <input type="radio"/> 20 Via Champatsch | <input type="radio"/> 21 Val Ruschna | <input type="radio"/> 23 Crap alb FIS |
| <input type="radio"/> 24 Costera FIS | <input type="radio"/> 25 Mot da Ri | <input type="radio"/> 26 Era | <input type="radio"/> 27 Era Champatsch |
| <input type="radio"/> 28 Piz Nair | <input type="radio"/> 29 Champatsch | <input type="radio"/> 31 Isola Persa | |
| <input type="radio"/> Snowpark Motta Naluns | | | |
| <input type="radio"/> 01 Derby/Talabfahrt Scuol | <input type="radio"/> 09 Prasüras/Talabfahrt Ftan | <input type="radio"/> 33 Traumpiste Sent | |

Schlitteln/Wandern/Langlaufen im Skigebiet Motta Naluns

| | | |
|--|---|---|
|  <input type="radio"/> Prui-Motta Naluns (Flurinaweg) (12/36) |  <input type="radio"/> Prui-Ftan (13/37) |  <input type="radio"/> Motta Naluns - Sent (Senda dal Sömmi) (32/39) |
|  <input type="radio"/> Motta Naluns-Chamanna Naluns (retour) (11/42) |  <input type="radio"/> Prui-Ftan (auch mit Airboard befahrbar) (60/35) |  <input type="radio"/> Motta Naluns (50/34) |

Kinderlifte

| | | | |
|--|--|---|--|
|  <input type="radio"/> Kinderland Motta Naluns |  <input type="radio"/> Zauberteppich Ftan |  <input type="radio"/> Familienlift Tarasp |  <input type="radio"/> Zauberteppich Sent |
|  <input type="radio"/> Ponylift Ardez |  <input type="radio"/> Ponylift Guarda |  <input type="radio"/> Anfängerskilift Lavin | |

Restaurants und Bars

| | | | |
|---|--|--|-----------------------------------|
| <input type="radio"/> Bergrestaurant "La Charpenna" | <input type="radio"/> Bar "Mar-Motta" | <input type="radio"/> Bergrestaurant Chamanna Naluns | <input type="radio"/> Viva Bar |
| <input type="radio"/> Bergrestaurant "La Motta" | <input type="radio"/> Bergrestaurant Prümaran Prui | <input type="radio"/> Restaurant Vastur | <input type="radio"/> Bar La Cana |
| <input type="radio"/> Bergrestaurant Alpetta | <input type="radio"/> La Palma Bar | <input type="radio"/> Sömi Bar | |

Fun / Eisfelder

| | | |
|--|--|---|
|  <input type="radio"/> Snowpark Motta Naluns |  <input type="radio"/> Eisweg Sur En |  <input type="radio"/> Eisfeld Ardez |
|  <input type="radio"/> Eisfeld Guarda |  <input type="radio"/> Eisfeld Lavin |  <input type="radio"/> Eisfeld Sent |
|  <input type="radio"/> Natureisfeld Zernez |  <input type="radio"/> Eisplatz Trü Scuol |  <input type="radio"/> Kunsteisfeld Zernez |

| | km offen/von | | km offen/von |
|---|--------------|---|--------------|
|  Scuol-Sur En (46) | 0.0 / 9.2 |  Ardez: Il Lai (51) | 0.0 / 3.1 |
|  Sur En-Ramosch (46) | 0.0 / 5.3 |  Nachtloipe Ardez (51) | 0.0 / 1.5 |
|  Ramosch-Martina (46) | 0.0 / 10.9 |  Susch-Giardsun (48) | 0.0 / 6.0 |
|  Nachtloipe Scuol (46) | 0.0 / 1.8 |  Zernez-Susch* (48) | 0.0 / 7.0 |
|  Motta Naluns (50/34) | 1.5 / 2.4 |  Zernez: Champatsch (53) | 0.0 / 2.0 |
|  Tarasp-Lai Nair (52) | 0.0 / 3.3 |  Zernez: Rennloipe (54) | 0.0 / 13.2 |
|  Tarasp-Sgnè (49) | 0.0 / 1.3 |  Nachtloipe Zernez (55) | 0.0 / 3.3 |
|  Ftan: Loipa «Dario Cologna» (45) | 0.0 / 7.5 |  Nachtloipe Ftan (45) | 0.0 / 2.0 |
|  S-chanf-Zernez (47) | 0.0 / 15.3 | | |

* mit Anschluss an die ENGADINER-Marathonloipe

() Die Zahlen in Klammern beziehen sich auf die Nummerierung in der Winterkarte Engadin Scuol Zernez bzw. in der Winterkarte der Begbahnen Scuol

Wanderwege

| | km gespurt/von | | km gespurt/von |
|---|----------------|---|----------------|
|  Scuol-Pazos-Vastur-Chauennas-Scuol (RW) (2) | 0.0 / 9.0 |  Tarasp Fontana-Vulpera-Scuol (8) | 0.0 / 4.3 |
|  Scuol-Gurlaina-Pradella-Scuol (RW) (25) | 0.0 / 7.1 |  Tarasp Fontana-Chaposch-Florins-Sgnè-Sparsels (RW) (10) | 0.0 / 3.8 |
|  Scuol-Brentsch-Nairs-Cuttüraplana-Scuol (RW) (23) | 0.0 / 3.3 |  Tarasp Fontana-Resgia Veglia-Chaldera (retour) (31) | 0.0 / 8.0 |
|  Scuol-La Fuorcha-Sent (26) | 0.0 / 4.8 |  Tarasp Fontana-Lai Nair-Avrone-Tarasp Fontana (RW) (9) | 0.0 / 6.8 |
|  Scuol-Sur En (1) | 0.0 / 6.4 |  Tschlin-Martina (15) | 0.0 / 8.5 |
|  Pradella-Scuol Sot (Variante zum RW) | 0.0 / 3.3 |  Tschlin-God sur las chasas (RW) (28) | 0.0 / 4.0 |
|  San Jon-S-charl (30) | 0.0 / 9.7 |  Tschlin-Strada (ab Abzweigung) (29) | 0.0 / 2.5 |
|  Motta Naluns - Sent (Senda dal Sömmi) (32/39) | 0.0 / 11.0 |  Strada-Chaflur-Martina (35) | 0.0 / 4.1 |
|  Prui-Motta Naluns (Flurinaweg) (12/36) | 0.0 / 1.9 |  Motta-Seraplana (36) | 0.0 / 4.8 |
|  Motta Naluns-Chamanna Naluns (retour) (11/42) | 0.0 / 3.9 |  Vnà-Ramosch (17) | 0.0 / 6.6 |
|  Prui-Ftan (13/37) | 0.0 / 3.9 |  Vnà-Zuort (retour) (16) | 0.0 / 9.5 |
|  Ftan-Mot Morel-Nalains-Ftan (RW) (21) | 0.0 / 5.5 |  Ardez-Ftan (Via Engiadina) (7) | 0.0 / 8.2 |
|  Ftan-Pignai-Ftan (RW) (22) | 0.0 / 4.2 |  Ftan-Scuol (Via Engiadina) (14/38) | 0.0 / 6.3 |
|  Guarda-Bos-cha-Ardez (Via Engiadina) (7) | 0.0 / 3.9 |  Sent-Pazos-Scuol (27) | 0.0 / 4.3 |
|  Guarda-Bos-cha-Munt-Ardez (37) | 0.0 / 7.4 |  Sent-Val Sinestra (retour) (4) | 0.0 / 13.0 |
|  Schellen-Ursli-Weg (Guarda-Plan dal Növ-Guarda (retour)) (6) | 0.0 / 4.4 |  Sent-Plan da Porchs-Sent (RW) (33) | 0.0 / 6.3 |
|  Guarda-God Vallatscha (retour) (5) | 0.0 / 7.8 |  Sent-Chauennas-Scuol (3) | 0.0 / 5.4 |
|  Lavin-Guarda (Via Engiadina) (7) | 0.0 / 4.0 |  Sent-Vastur (retour) (20) | 0.0 / 6.2 |
|  Lavin-Sagliains (retour) (19) | 0.0 / 3.0 |  Susch-Prasüra-Lavin (Via Engiadina) (7) | 0.0 / 5.1 |
|  Lavin-Giardsun-Guarda Bahnhof (24) | 0.0 / 3.9 |  Susch-La Fuorcha-Zernez (34) | 0.0 / 7.5 |
|  Zernez-Costetta (18) | 0.0 / 6.8 | | |

() Die Zahlen in Klammern beziehen sich auf die Nummerierung in der Winterkarte Engadin Scuol Zernez bzw. in der Winterkarte der Begbahnen Scuol

Schlittelwege

| | | | | | |
|--|--------|---|--------|--|--------|
|  Prui-Ftan (auch mit Airboard befahrbar) (60/35) | 3.5 km |  Vnà, Prazif-Vnà (67) | 0.7 km |  Sent, Vastur-Sent (66) | 2.2 km |
|  Ardez, Alp Murtera Dadaint-Munt-Ardez (62) | 5.3 km |  Tarasp, Tarasp Fontana (Sendemast)-Vulpera (65) | 1.6 km |  Guarda, Plan dal Növ-Guarda (61) | 1.8 km |
|  Tschlin, Tschlin-Strada (70) | 2.9 km |  Lavin, Charnadüras-Lavin (68) | 2.8 km |  Tschlin, Tschlin-Plan Chanver (Sclamisot) (71) | 4.2 km |
|  Susch, Susch-God Surpunt (72) | 1.2 km |  Ramosch, Martinatsch-Ramosch (63) | 4.0 km |  Zernez, Munt Baselgia-Zernez (64) | 0.7 km |
|  Motta-Seraplana (69) | 3.8 km | | | | |

() Die Zahlen in Klammern beziehen sich auf die Nummerierung in der Winterkarte Engadin Scuol Zernez bzw. in der Winterkarte der Begbahnen Scuol

Legende:  =offen  =geschlossen  =ausser Betrieb  =Sturm  =Saisonende  =begehrbar, kein Unterhalt  =in Vorbereitung