

Wintersportbericht

Letzte Änderung: 03.05.2022 14:12 Uhr

Tagestipp

Die Bergbahnen Scuol AG haben die Wintersaison beendet.

Wir danken allen Gästen, Mitarbeitern und Partner für diese spezielle Wintersaison und wünschen einen guten Sommer und im 2022 hoffentlich wieder einen normalen Winter. A revair!

Wetter heute

Schnee Tal / Mitte / Berg: 0 / 80 / 125 cm

Neuschnee Tal / Mitte / Berg: 0 / 1 / 2 cm

Vormittag



Nachmittag



Letzter Schnee Tal / Berg: 07.04.2021 / 11.04.2021

Temperatur Berg (Motta Naluns): -4 °C

Wetterprognose

Mittwoch, 04.05.2022



-3 °C

Donnerstag, 05.05.2022



-10 °C

Freitag, 06.05.2022



-9 °C







Anlagen: 0 von 12 Anlagen in Betrieb

 <input type="checkbox"/> Motta Naluns	 <input type="checkbox"/> Mot da Ri	 <input type="checkbox"/> Champatsch I	 <input type="checkbox"/> Zauberteppich I
 <input type="checkbox"/> Ftan	 <input type="checkbox"/> Salaniva	 <input type="checkbox"/> Champatsch II	 <input type="checkbox"/> Zauberteppich II
 <input type="checkbox"/> Naluns	 <input type="checkbox"/> Prui	 <input type="checkbox"/> Clünas	 <input type="checkbox"/> Zauberteppich III
 <input type="checkbox"/> Kinderland Motta Naluns	 <input type="checkbox"/> Rachöгна		

Pisten

<input type="checkbox"/> 04 Rachöгна	<input type="checkbox"/> 06 Naluns	<input type="checkbox"/> 07 Nevin Galmarini	<input type="checkbox"/> 08 Planta
<input type="checkbox"/> 11 Natèas	<input type="checkbox"/> 12 Prui	<input type="checkbox"/> 13 Jonvrai	<input type="checkbox"/> 14 Spi FIS
<input type="checkbox"/> 15 Schlivera	<input type="checkbox"/> 16 Clünas	<input type="checkbox"/> 17 Mot	<input type="checkbox"/> 18 Siert
<input type="checkbox"/> 19 Muntanella	<input type="checkbox"/> 20 Via Champatsch	<input type="checkbox"/> 21 Val Ruschna	<input type="checkbox"/> 23 Crap alb FIS
<input type="checkbox"/> 24 Costera FIS	<input type="checkbox"/> 25 Mot da Ri	<input type="checkbox"/> 26 Era	<input type="checkbox"/> 27 Era Champatsch
<input type="checkbox"/> 28 Piz Nair	<input type="checkbox"/> 29 Champatsch	<input type="checkbox"/> 31 Isola Persa	
<input type="checkbox"/> Snowpark Motta Naluns			
<input type="checkbox"/> 01 Derby/Talabfahrt Scuol	<input type="checkbox"/> 09 Prasüras/Talabfahrt Ftan	<input type="checkbox"/> 33 Traumpiste Sent	

Schlitteln/Wandern/Langlaufen im Skigebiet Motta Naluns

 <input type="checkbox"/> Prui-Motta Naluns (Flurinaweg) (12/36)	 <input type="checkbox"/> Prui-Ftan (13/37)	 <input type="checkbox"/> Motta Naluns - Sent (Senda dal Sömmi) (32/39)
 <input type="checkbox"/> Motta Naluns-Chamanna Naluns (retour) (11/42)	 <input type="checkbox"/> Prui-Ftan (60/35)	 <input type="checkbox"/> Motta Naluns (50/34)

Kinderlifte

 <input type="checkbox"/> Kinderland Motta Naluns	 <input type="checkbox"/> Zauberteppich Ftan	 <input type="checkbox"/> Familienlift Tarasp	 <input type="checkbox"/> Zauberteppich Sent
 <input type="checkbox"/> Ponylift Ardez	 <input type="checkbox"/> Ponylift Guarda	 <input type="checkbox"/> Anfängerskilift Lavin	

Restaurants und Bars

<input type="checkbox"/> Bergrestaurant "La Charpenna"	<input type="checkbox"/> Bar "Mar-Motta"	<input type="checkbox"/> Bergrestaurant Chamanna Naluns	<input type="checkbox"/> Bar La Cana
<input type="checkbox"/> Bergrestaurant "La Motta"	<input type="checkbox"/> Bergrestaurant Prümara Prui	<input type="checkbox"/> Restaurant Vastur	<input type="checkbox"/> La Garascha
<input type="checkbox"/> Bergrestaurant Alpetta	<input type="checkbox"/> La Palma Bar	<input type="checkbox"/> Sömi Bar	<input type="checkbox"/> Viva Bar

Fun / Eisfelder

 <input type="checkbox"/> Snowpark Motta Naluns	 <input type="checkbox"/> Eisweg Sur En	 <input type="checkbox"/> Eisfeld Ardez
 <input type="checkbox"/> Eisfeld Guarda	 <input type="checkbox"/> Eisfeld Lavin	 <input type="checkbox"/> Eisfeld Sent
 <input type="checkbox"/> Natureisfeld Zernez	 <input type="checkbox"/> Eisplatz Trü Scuol	 <input type="checkbox"/> Kunsteisfeld Zernez

	km offen/von		km offen/von
 Scuol-Sur En (46)	0.0 / 9.2	 Ardez: Il Lai (51)	0.0 / 3.1
 Sur En-Ramosch (46)	0.0 / 5.3	 Nachtloipe Ardez (51)	0.0 / 1.5
 Ramosch-Martina (46)	0.0 / 10.9	 Susch-Lavin (48)	0.0 / 3.6
 Nachtloipe Scuol (46)	0.0 / 3.1	 Lavin-Giarsun (48)	0.0 / 2.4
 Motta Naluns (50/34)	1.5 / 2.4	 Zernez-Susch* (48)	0.0 / 7.0
 Tarasp-Lai Nair (52)	0.0 / 3.3	 Zernez: Champatsch (53)	0.0 / 2.0
 Tarasp-Sgnè (49)	0.0 / 1.3	 Zernez: Rennloipe (54)	0.0 / 13.2
 Ftan: Loipa «Dario Cologna» (45)	0.0 / 7.5	 Nachtloipe Zernez (55)	0.0 / 3.3
 S-chanf-Zernez (47)	0.0 / 15.3	 Nachtloipe Ftan (45)	0.0 / 2.0
 Cinuos-chel - Brail	0.0 / 1.9		

* mit Anschluss an die ENGADINER-Marathonloipe

() Die Zahlen in Klammern beziehen sich auf die Nummerierung in der Winterkarte Engadin Scuol Zernez bzw. in der Winterkarte der Bergbahnen Scuol

Wanderwege 

	km gespurt/von		km gespurt/von
 Scuol-Pazos-Vastur-Chauennas-Scuol (RW) (2)	0.0 / 9.0	 Tarasp Fontana-Vulpera-Scuol (8)	0.0 / 4.3
 Scuol-Gurlaina-Pradella-Scuol (RW) (25)	0.0 / 7.1	 Tarasp Fontana-Chamosch-Florins-Sgnè-Sparsels (RW) (10)	0.0 / 3.8
 Scuol-Brentsch-Nairs-Cuttüraplana-Scuol (RW) (23)	0.0 / 3.3	 Tarasp Fontana-Resgia Veglia-Chaldera (retour) (31)	0.0 / 8.0
 Scuol-La Fuorcha-Sent (26)	0.0 / 4.8	 Tarasp Fontana-Lai Nair-Avrana-Tarasp Fontana (RW) (9)	0.0 / 6.8
 Scuol-Sur En (1)	0.0 / 6.4	 Tschlin-Martina (15)	0.0 / 8.5
 Tschlin-God sur las chasas (RW) (28)	0.0 / 4.0	 San Jon-S-charl (30)	0.0 / 9.7
 Tschlin-Strada (ab Abzweigung) (29)	0.0 / 2.5	 Motta Naluns - Sent (Senda dal Sömmi) (32/39)	11.0 / 11.0
 Strada-Chaflur-Martina (35)	0.0 / 4.1	 Prui-Motta Naluns (Flurinaweg) (12/36)	1.9 / 1.9
 Motta-Seraplana (36)	0.0 / 4.8	 Motta Naluns-Chamanna Naluns (retour) (11/42)	3.9 / 3.9
 Vnà-Ramosch (17)	0.0 / 6.6	 Prui-Ftan (13/37)	3.5 / 3.9
 Vnà-Zuort (retour) (16)	0.0 / 9.5	 Ftan-Mot Morel-Nalains-Ftan (RW) (21)	0.0 / 5.5
 Ardez-Ftan (Via Engiadina) (7)	0.0 / 8.2	 Ftan-Pignai-Ftan (RW) (22)	0.0 / 4.2
 Ftan-Scuol (Via Engiadina) (14/38)	0.0 / 6.3	 Guarda-Bos-cha-Ardez (Via Engiadina) (7)	0.0 / 3.9
 Sent-Pazos-Scuol (27)	0.0 / 4.3	 Guarda-Bos-cha-Munt-Ardez (37)	0.0 / 7.4
 Sent-Val Sinestra (retour) (4)	0.0 / 13.0	 Schellen-Ursli-Weg (Guarda-Plan dal Növ-Guarda (retour)) (6)	0.0 / 4.4
 Sent-Plan da Porchs-Sent (RW) (33)	0.0 / 6.3	 Guarda-God Vallatscha (retour) (5)	0.0 / 7.8
 Sent-Chauennas-Scuol (3)	0.0 / 5.4	 Lavin-Guarda (Via Engiadina) (7)	0.0 / 4.0
 Sent-Vastur (retour) (20)	0.0 / 6.2	 Lavin-Sagliains (retour) (19)	0.0 / 3.0
 Susch-Prasüra-Lavin (Via Engiadina) (7)	0.0 / 5.1	 Lavin-Giarsun-Guarda Bahnhof (24)	0.0 / 3.9
 Susch-La Fuorcha-Zernez (34)	0.0 / 7.5	 Zernez-Costetta (18)	0.0 / 6.8

Bemerkungen:

Gute Schuhe/Stöcke. Es kann zT. vereist sein, matschig oder Schnee

() Die Zahlen in Klammern beziehen sich auf die Nummerierung in der Winterkarte Engadin Scuol Zernez bzw. in der Winterkarte der Bergbahnen Scuol

Schlittelwege 

 Prui-Ftan (60/35)	3.5 km	 Vnà, Prazif-Vnà (67)	0.7 km	 Sent, Vastur-Sent (66)	2.2 km
 Ardez, Alp Murtera Dadaint-Munt-Ardez (62)	5.3 km	 Tarasp, Tarasp Fontana (Sendemast)-Vulpera (65)	1.6 km	 Guarda, Plan dal Növ-Guarda (61)	1.8 km
 Tschlin, Tschlin-Strada (70)	2.9 km	 Lavin, Charnadüras-Lavin (68)	2.8 km	 Tschlin, Tschlin-Chaflur-Strada (71)	4.9 km
 Susch, Susch-God Surpunt (72)	1.2 km	 Ramosch, Martinatsch-Ramosch (63)	4.0 km	 Zernez, Munt Baselgia-Zernez (64)	0.7 km
 Motta-Seraplana (69)	3.8 km				

() Die Zahlen in Klammern beziehen sich auf die Nummerierung in der Winterkarte Engadin Scuol Zernez bzw. in der Winterkarte der Bergbahnen Scuol

Legende:  =offen  =geschlossen  =ausser Betrieb  =Sturm  =Saisonende  =begehbar, kein Unterhalt  =in Vorbereitung